

PROXECTO BÁSICO E DE EXECUCIÓN DE
"REACONDICIONAMENTO DE EIXOS DE COMUNICACIÓN ENTRE
BARRIOS HISTÓRICOS. RÚAS ATOCHA E MÁXIMO RAMOS".

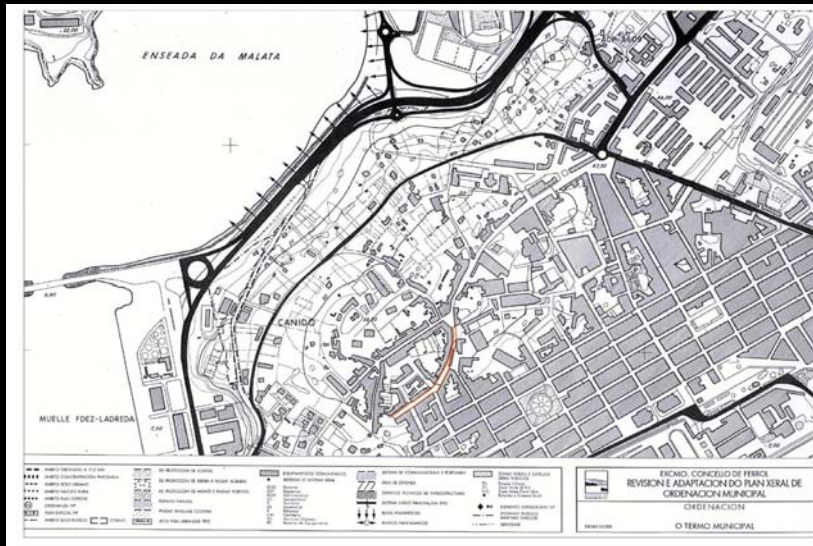


PROGRAMA URBAN _ CONCELLO DE FERROL

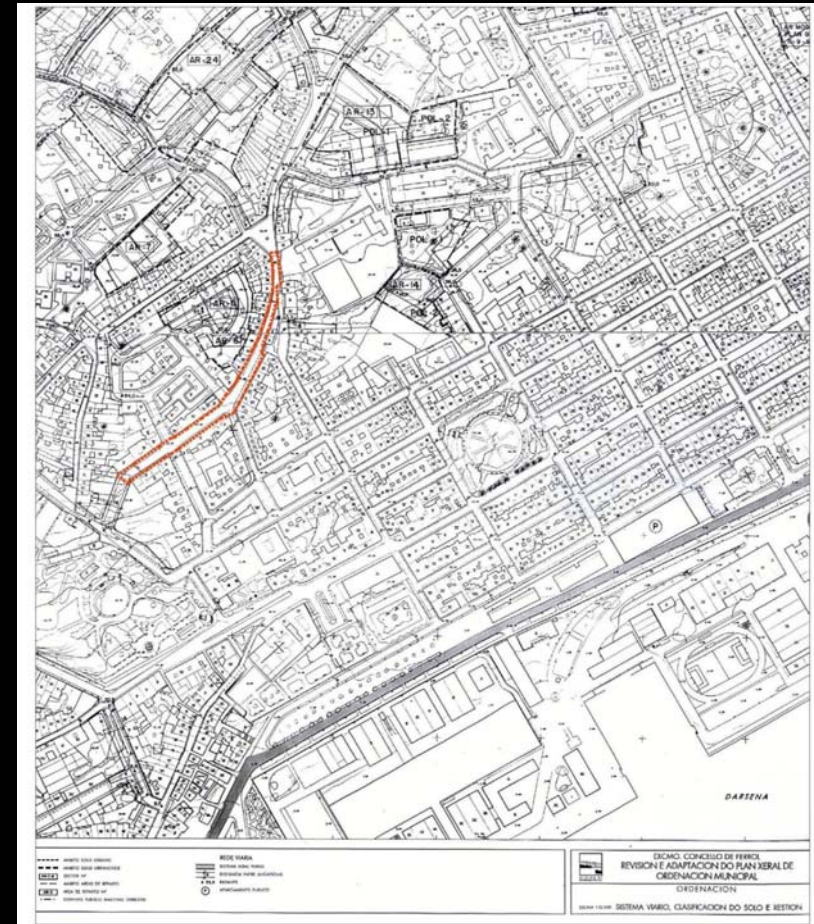
XULLO 2010

ESTUDIO ANTA ARQUITECTOS S.L.P.

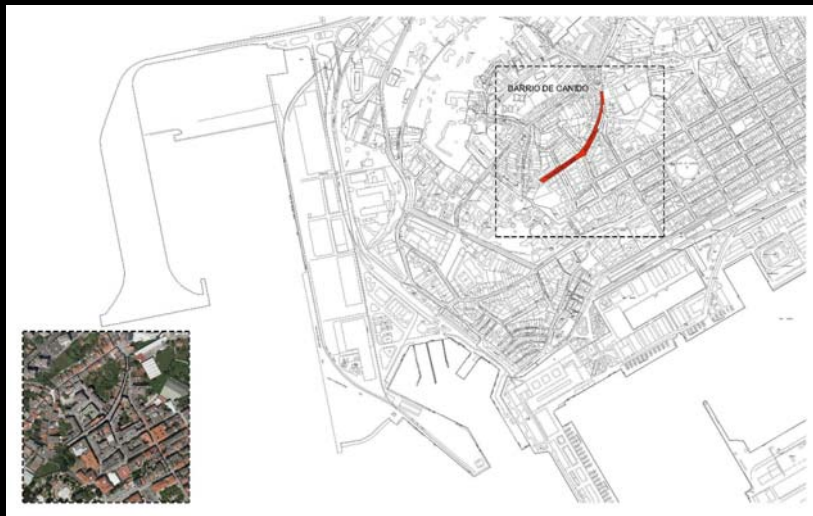
SITUACIÓN



PLAN XERAL DE ORDENACIÓN MUNICIPAL
ORDENACIÓN DO TERMO MUNICIPAL.



PLAN XERAL DE ORDENACIÓN MUNICIPAL.
SISTEMA VIARIO, CLASIFICACIÓN DO SOLO E XESTIÓN.



SITUACIÓN DO ÁMBITO DE ACTUACIÓN.

ÁMBITO DE ACTUACIÓN DA PROPOSTA: 3.215 m².

DESCRIPCIÓN DO PROXECTO

estado actual

Por unha banda, atopamos un tramo de rúa estreito, orixinal do barrio de Canido, que presenta edificacións de pouca altura sobre o parcelario antigo.



Comezo da Rúa Atocha na Praza do Cruceiro de Canido, un dos extremos da área de actuación.



Edificacións de planta baixa na Rúa Atocha (á dereita escaleiras de comunicación coa rúa San Diego)

DESCRIPCIÓN DO PROXECTO estado actual

Por outra banda, existe un tramo de rúa dos anos sesenta cun ancho de viario de catorce metros e bloques de vivendas de B+5 plantas.

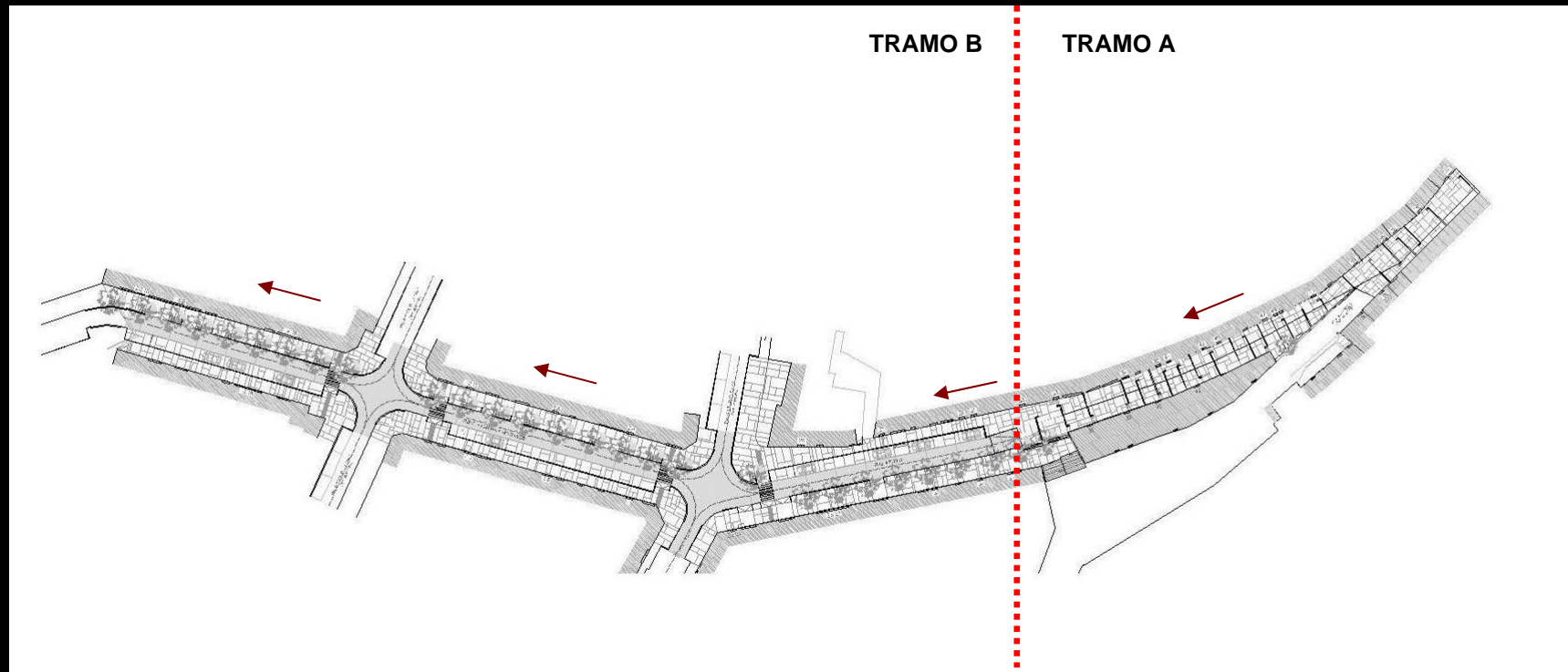


Cruce das Rúas Pintor Máximo Ramos e Barrié de la Maza.



Remate da Rua Pintor Máximo Ramos (prevista a apertura e conexión coa rúa Alegre).

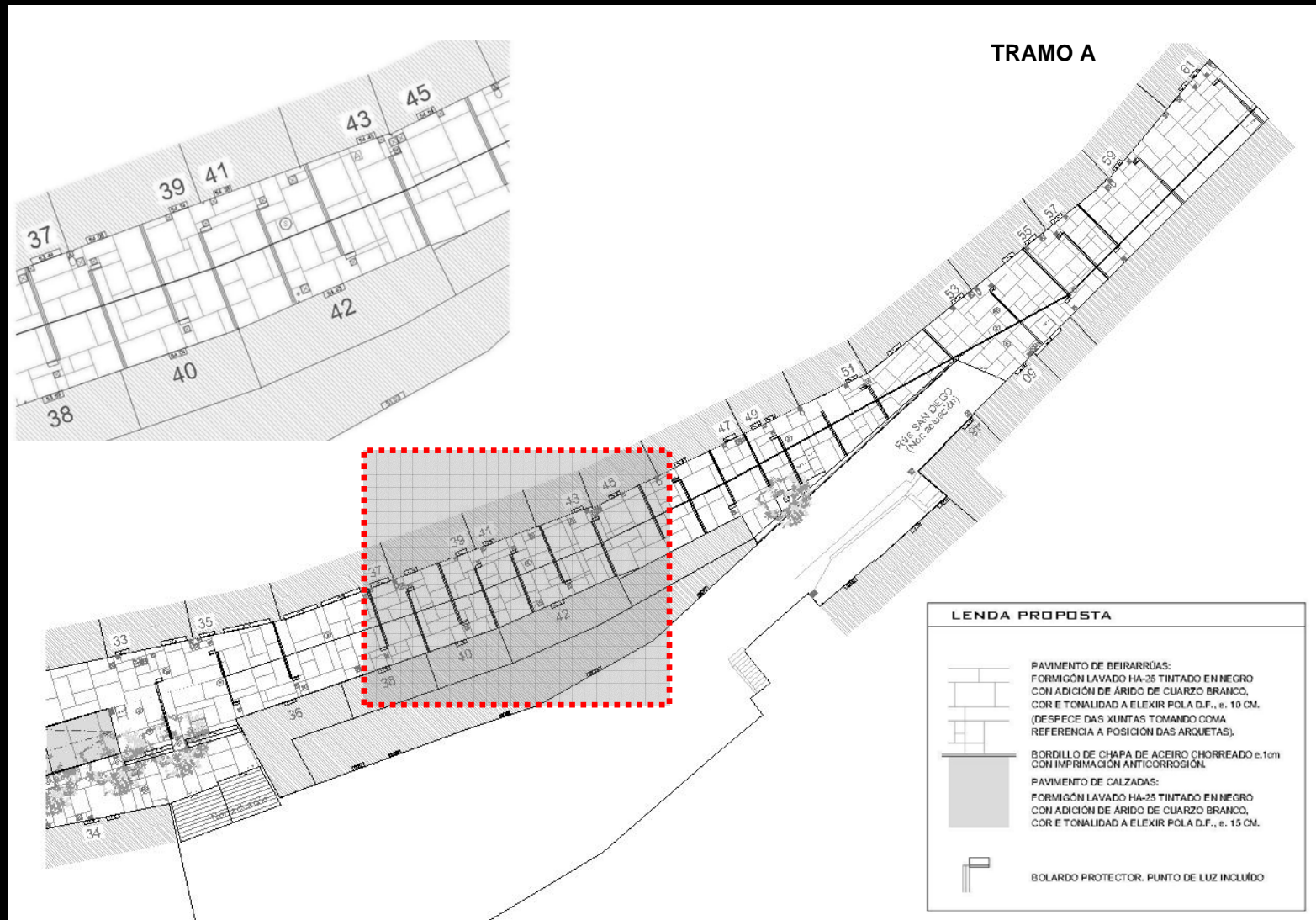
DESCRIPCIÓN DO PROXECTO proposta



O proxecto pretende dar resposta a estas dúas realidades tan diferentes e polo tanto, as solucións propostas están adaptadas as características de cada tramo, complementándose entre elas, e o que é máis importante, buscando a continuidade do espazo público.

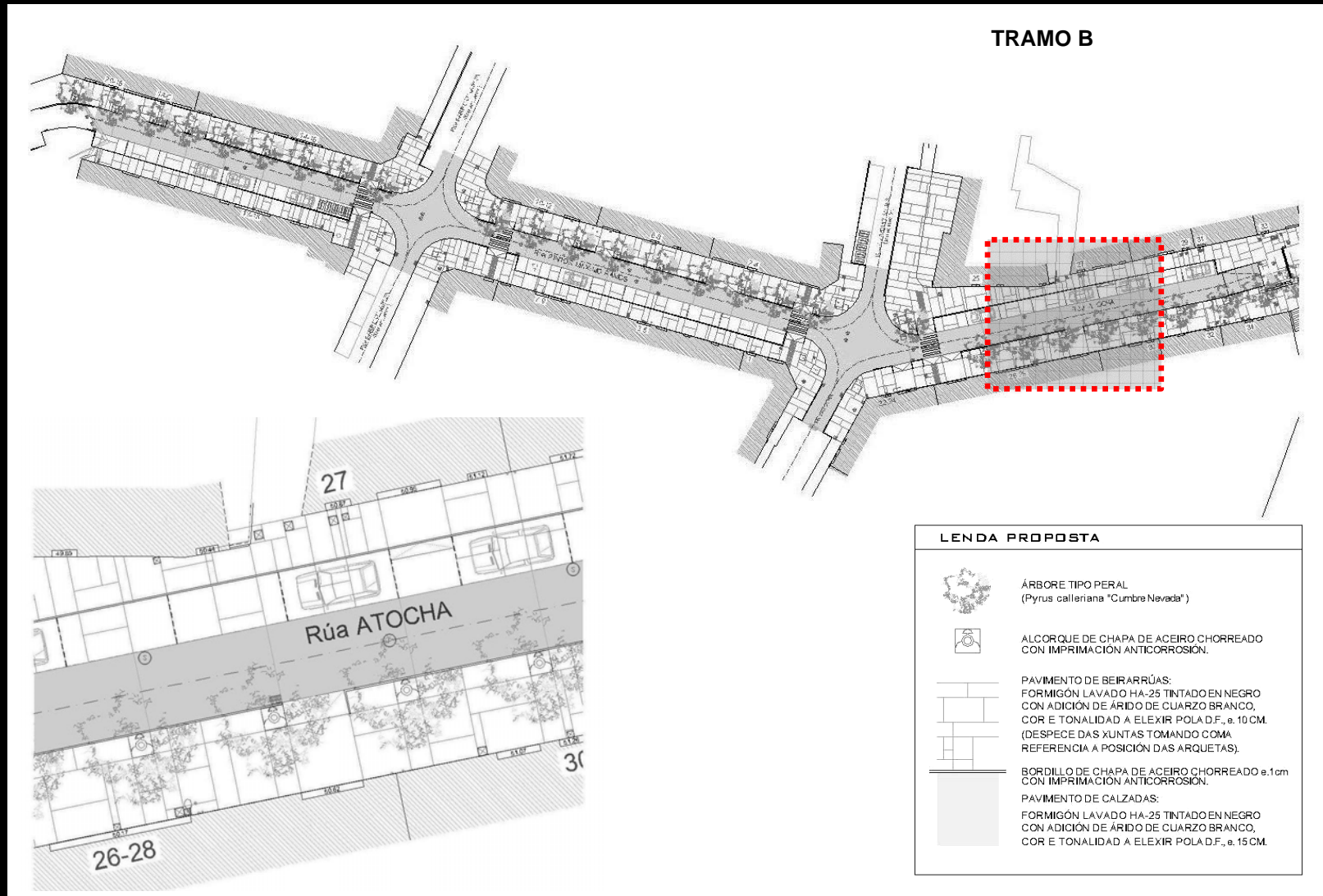
Tendo en conta o novo esquema de circulación, indicado dende o Concello, procedeuse a redefinir o trazado das rúas Atocha e Máximo Ramos, de único sentido (acceso dende o cruceiro de Canido) que beneficiará notablemente a humanización do espazo público.

DESCRIPCIÓN DO PROXECTO proposta



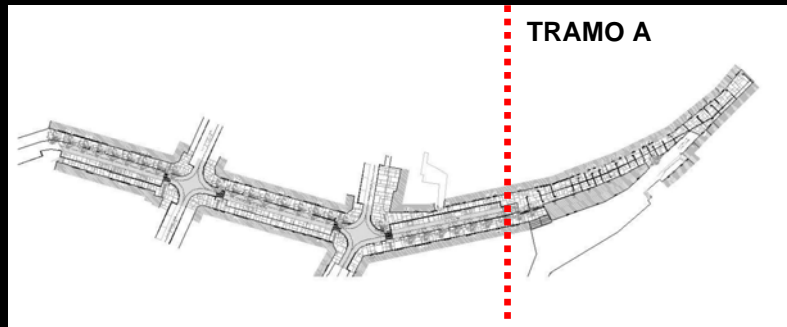
No comezo da rúa Atocha dende o cruceiro de Canido resólvese o tráfico de peóns e vehículos nunha mesma cota debido á escasa distancia libre entre edificacións, co fin de ampliar visualmente a dimensión do espazo público e priorizar o percorrido do peón fronte ao vehículo.

DESCRIPCIÓN DO PROXECTO proposta



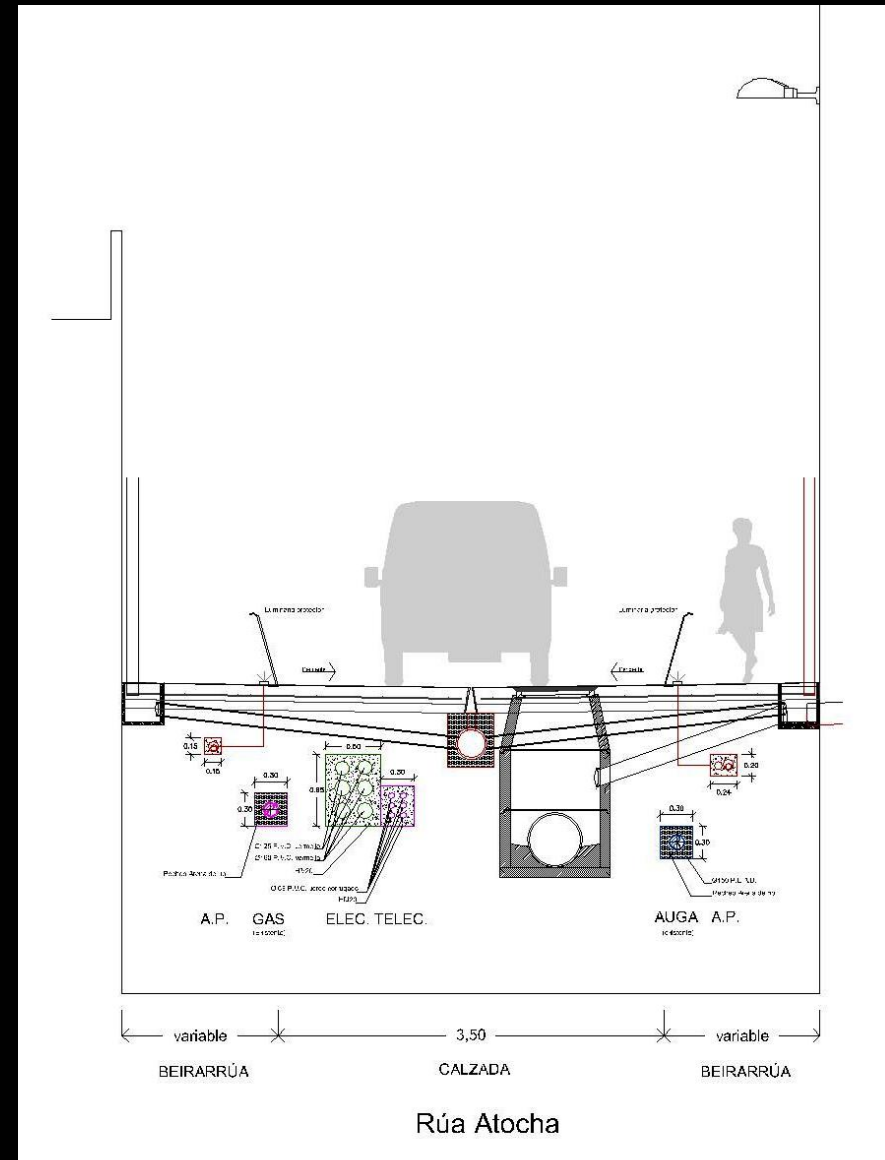
Outro elemento importante da proposta é a prantación de árbores tipo "peral" (*Pyrus calleryana* "Cumbre Nevada") ao longo do vial da actuación e que terá continuidade con outros proxectos do Programa Urban.

DESCRIPCIÓN DO PROXECTO proposta

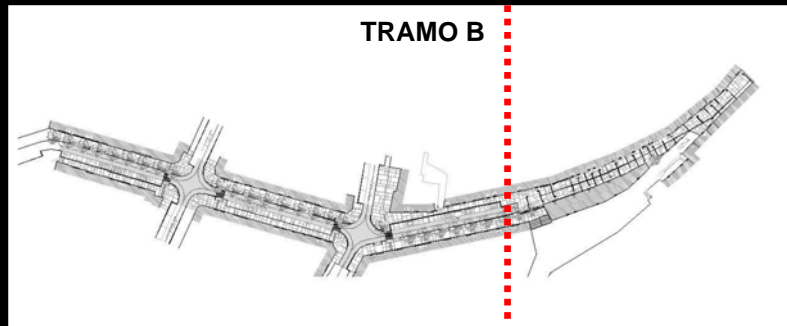


Trátase dunha obra de pavimentación con formigón continuo cun acabado e despiece coidados, de xeito que para evita-lo levantamento do pavimento no futuro, procederase a sanea-las instalacións existentes e deixar previsto o futuro soterramento das instalacións eléctricas e telecomunicacións.

Polo que se refire á rede de sumidoiros hai que facer constar que tódalas obras que se realizan están encamiñadas a desdobrar a actual rede de sumidoiros en dúas redes: unha de pluviais e outra de residuais.

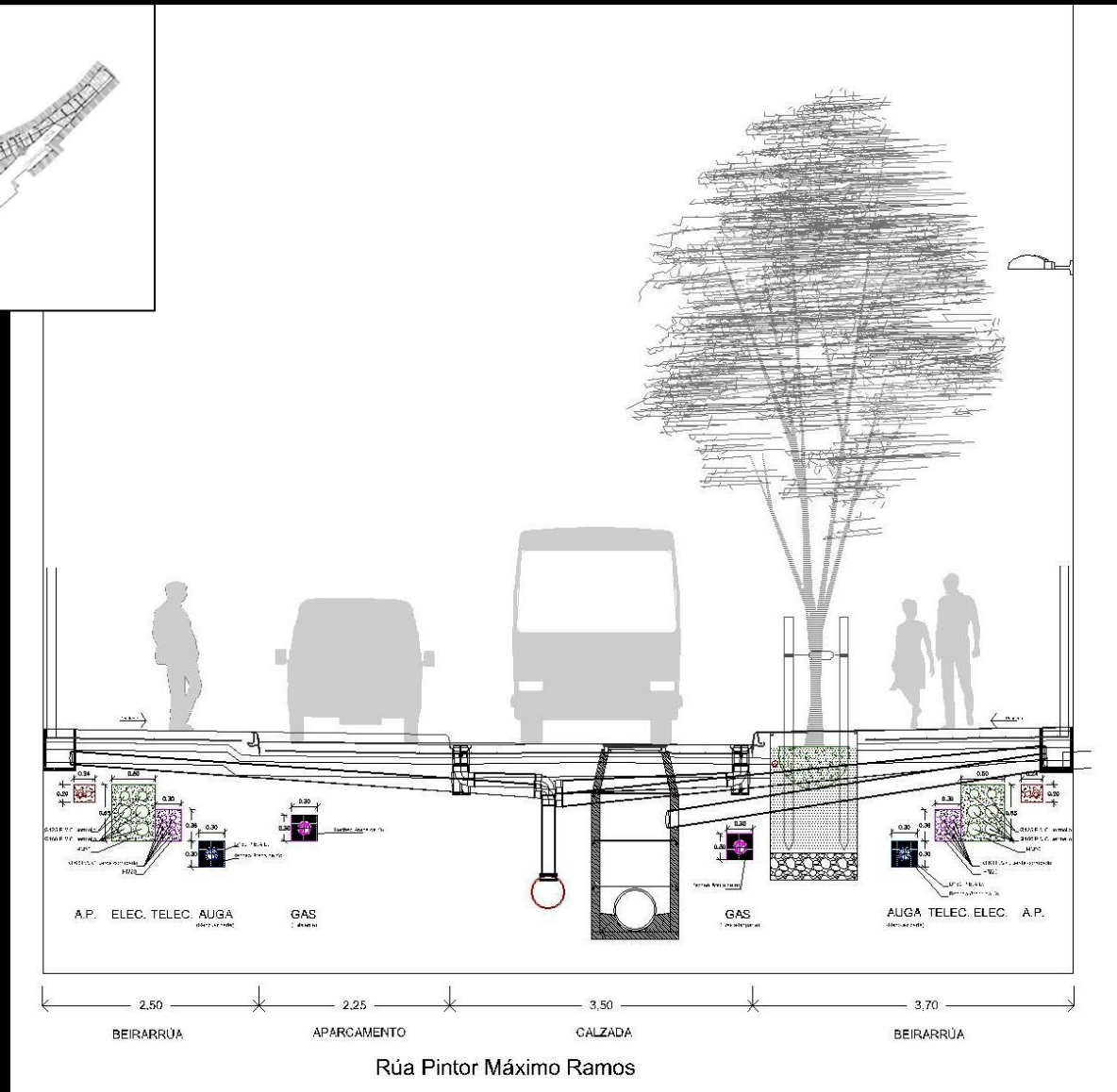


DESCRIPCIÓN DO PROXECTO proposta



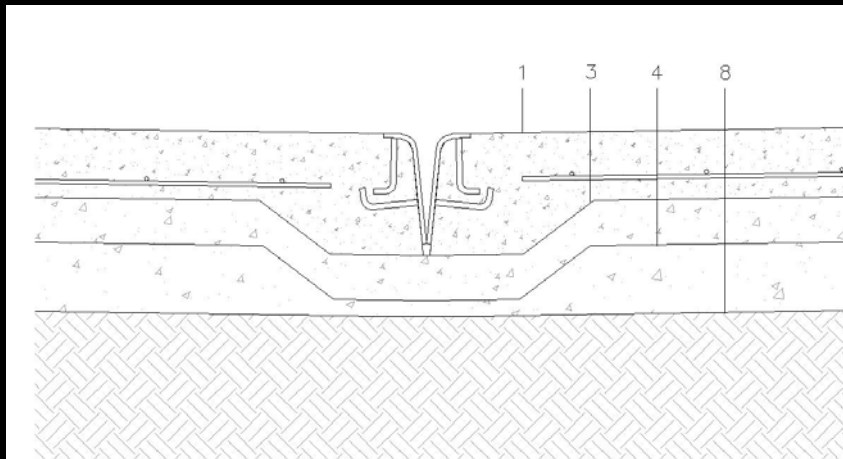
Trátase dunha obra de pavimentación con formigón continuo cun acabado e despiece coidados, de xeito que para evita-lo levantamento do pavimento no futuro, procederase a sanea-las instalacións existentes e deixar previsto o futuro soterramento das instalacións eléctricas e telecomunicacións.

Polo que se refire á rede de sumidoiros hai que facer constar que tódalas obras que se realizan están encamiñadas a desdobrar a actual rede de sumidoiros en dúas redes: unha de pluviais e outra de residuais.



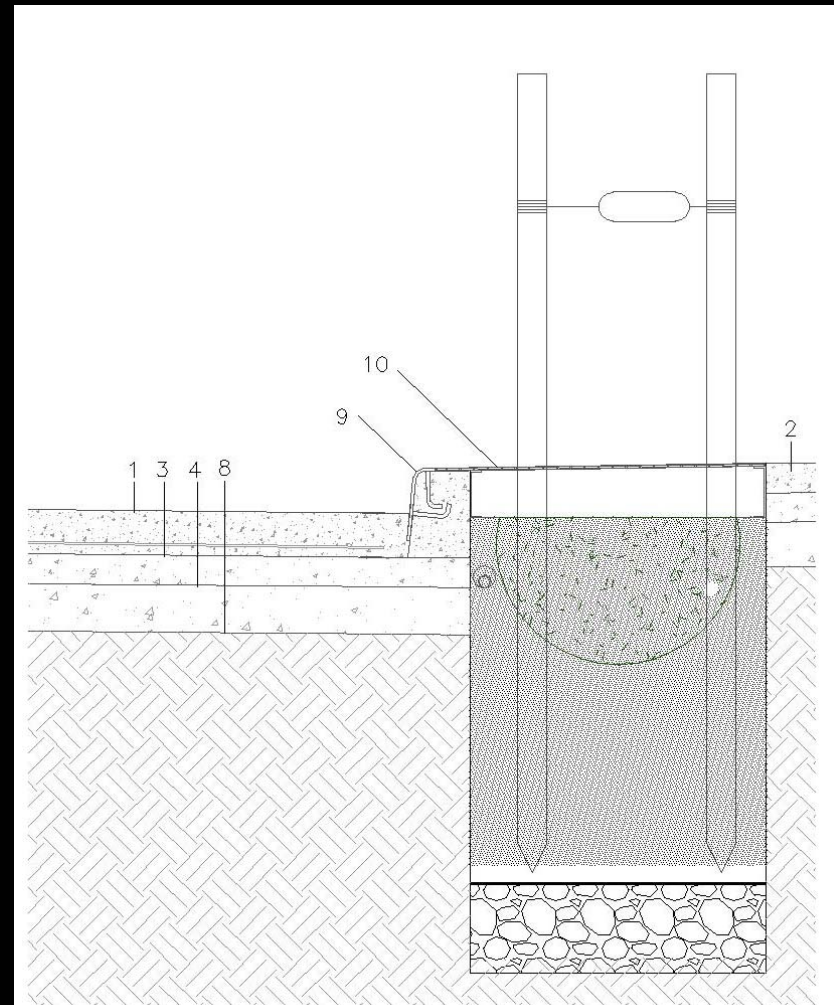
DESCRIPCIÓN DO PROXECTO

proposta



MEMORIA CONSTRUCTIVA

1. CALZADA E TRÁFICO MIXTO: PAVIMENTO DE FORMIGÓN CONTINUO (e.15 cm)
2. BEIERARRÚA: PAVIMENTO DE FORMIGÓN CONTINUO (e.10 cm)
3. CAPA DE FORMIGÓN EN MASA HM-20 (e.10cm)
4. ENCAchado DE GRAVA TAMAÑO MAX. 40 mm (e.15 cm)
5. TERRA CON APISONADO. TONGADAS DE 20 cm. ÁRIDOS-8 cm.
DENSIDADE SECA MÍNIMA: 95% DE ENSAIO P.N.
6. RECHEO AREA DE RÍO.
7. CAPA DE FORMIGÓN EN MASA 20 N/MM2. TAMAÑO MAX. ÁRIDO 25 MM.
8. TERREO COMPACTADO
9. BORDILLO DE CHAPA DE ACEIRO CHORREADO (e. 10mm) CON IMPRIMACIÓN ANTICORROSIÓN CON CANTO REDONDEADO
10. ALCORQUE DE CHAPA DE ACEIRO CHORREADO CON IMPRIMACIÓN ANTICORROSIÓN
11. GRETA: CHAPA DE ACEIRO CHORREADO (e. 10mm) CON IMPRIMACIÓN ANTICORROSIÓN
12. REDE DE PLUVIAIS
13. LUMINARIA PROTECTOR: PEZA DE ACEIRO CHORREADO CON IMPRIMACIÓN ANTICORROSIÓN, PERFORADO SEGUNDO DESEÑO DE ALZADOS FRONTAIS. (PUNTO DE ILUMINACIÓN INCORPORADO)



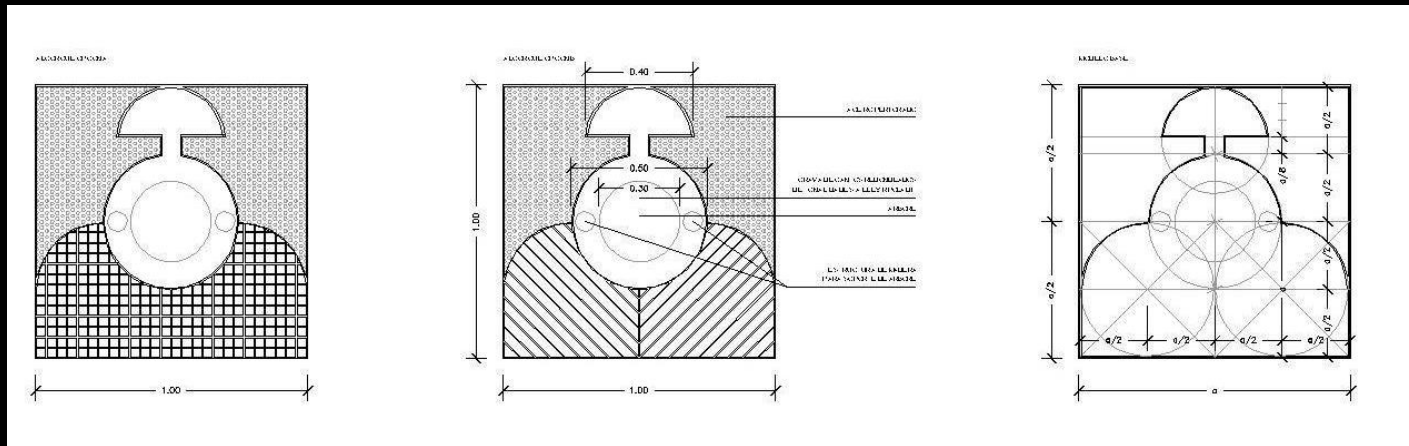
DESCRIPCIÓN DO PROXECTO proposta

A pesar da escasa inversión pública e privada realizada nos últimos anos no barrio, o que provoca un notable deterioro do espacio público, resulta evidente a clara existencia dunha forte identidade de barrio.

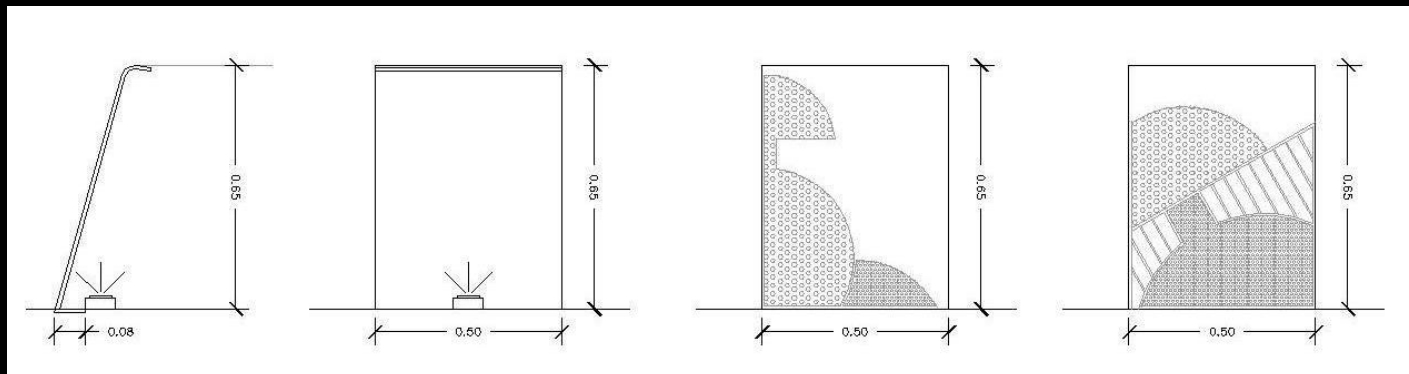
Neste senso resulta significativa a exposición de pinturas urbanas realizadas ao longo destes últimos anos sobre as fachadas da vivendas. Esta iniciativa, que contribúe á personalización do barrio, utiliza como fío condutor común a todas elas o tema das "Meninas" de Velázquez.



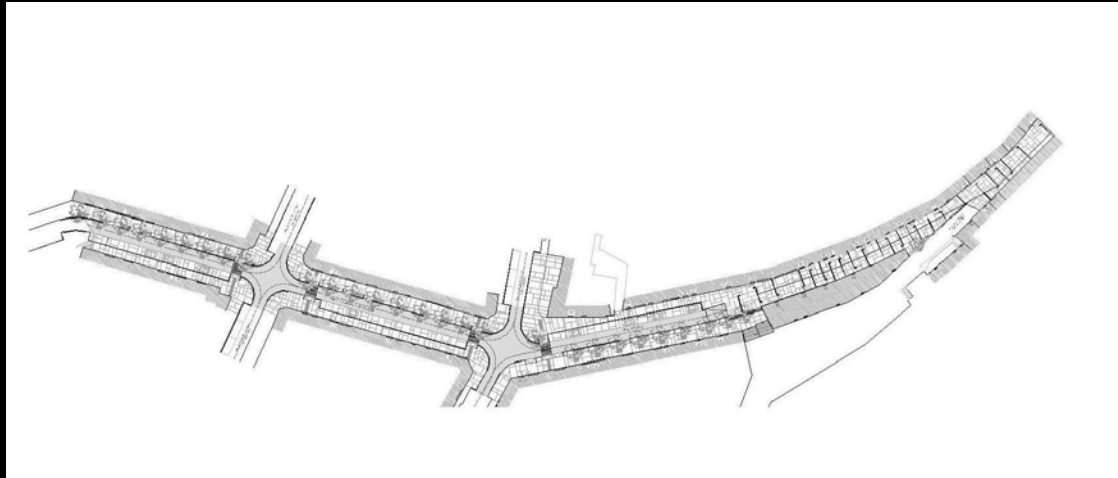
DESCRIPCIÓN DO PROXECTO proposta



O deseño das balizas e dos alcorques coincide con esta mesma temática, neste caso a interpretación da "Menina" adáptase ao uso e o deseño de cada peza.



Imaxe dos protectores luminosos que conformarase con debuxos distintos segundo indicación da dirección facultativa para que as luces e sombras que proxecten sobre a rúa sexan distintas para o viandante.



ORZAMENTO BASE DE LICITACIÓN: 440.104,80 €

PRAZO DE EXECUCIÓN DE LICITACIÓN: 5 MESES